



Liberté • Égalité • Fraternité

RÉPUBLIQUE FRANÇAISE

PRÉFET DE LA MAYENNE

Arrêté du **23** JUL. 2020

## **Limitant provisoirement certains usages de l'eau dans le département de la Mayenne**

**Le préfet de la Mayenne,  
Chevalier de la Légion d'honneur  
Chevalier de l'ordre national du Mérite**

Vu le code de l'environnement et notamment les articles L. 211-3, R. 211-66 et suivants ;

Vu le code général des collectivités territoriales et notamment les articles L. 2212-1, L. 2212-2, L. 2213-29 et L. 2215-1 ;

Vu le code civil et notamment les articles 640 à 645 ;

Vu le décret n° 2004-374 du 29 avril 2004 modifié relatif aux pouvoirs des préfets, à l'organisation et à l'action des services de l'État dans les régions et départements ;

Vu le schéma directeur d'aménagement et de gestion des eaux (SDAGE) du bassin Loire-Bretagne en vigueur,

Vu le schéma directeur d'aménagement et de gestion des eaux (SDAGE) du bassin Seine-Normandie en vigueur,

Vu l'arrêté cadre préfectoral n°2019-06-133 du 18 juin 2019 relatif à la définition des seuils d'alerte et à la mise en œuvre des mesures de limitation des usages de l'eau en période d'étiage ;

Considérant que le seuil de vigilance est atteint sur le territoire hydrographique de la Sarthe amont ;

Considérant que le seuil d'alerte est atteint sur les territoires hydrographiques de la Mayenne médiane-aval, de la Mayenne amont, de l'Oudon et de la Sarthe aval ;

Considérant que des mesures de restriction et d'interdiction temporaires de certains usages de l'eau sont rendues nécessaires pour la préservation de la santé, de la salubrité publique, de l'alimentation en eau potable, des écosystèmes aquatiques et pour la protection des ressources en eau, compte tenu de la précarité des écoulements superficiels et des réserves en eau du sol et du sous-sol ;

Sur proposition du directeur départemental des territoires de la Mayenne par intérim;

## **ARRETE**

### **Article 1**

L'évolution des débits observés aux stations hydrométriques de référence visés à l'article 8 de l'arrêté cadre préfectoral n°2019-06-133 du 18 juin 2019 entraîne la mise en œuvre des mesures prévues à l'article 7 du même arrêté.

Le niveau de restriction en vigueur sur chacun des territoires hydrographiques est le suivant :

Territoire hydrographique	Vigilance	Alerte	Alerte Renforcée	Crise
Mayenne amont		X		
Mayenne médiane et aval		X		
Sarthe amont	X			
Sarthe aval		X		
Oudon		X		

Le rattachement aux territoires hydrographiques de chaque commune est rappelé en annexe.

## **Article 2**

Les mesures qui s'appliquent sont les suivantes :

<b>Catégorie 1 : usages professionnels</b>	
<b>Usages agricoles</b>	<b>Niveau 2 (Alerte)</b>
Irrigation des grandes cultures, des prairies et autres usages agricoles non cités ci-après	Interdiction de 10h à 20h et interdiction le dimanche de 20h au lundi 10h
Arrosage raisonné : – des plantes sous serres et des plantes en containers, – des cultures irriguées au goutte-à-goutte ou par micro-aspersion, – des jeunes plants et bassinage des semis	Auto-limitation
Abreuvement et hygiène des animaux	Non concernés par le présent arrêté
<b>Usages professionnels non agricoles</b>	<b>Niveau 2 (Alerte)</b>
Usages de l'eau strictement nécessaires au process de production ou à l'activité exercée (Artisanat, ICPE ne disposant pas de mesures spécifiques d'économie d'eau en cas de franchissement de seuil)	Auto-limitation
Usages de l'eau non strictement nécessaires au process de production ou à l'activité exercée (y/c ICPE)	Interdiction de 8h à 20h
Arrosage des parcours de golf, y compris green et départ de golf	Interdiction de 8h à 20h

<b>Usages professionnels non agricoles</b>	<b>Niveau 2 (Alerte)</b>
Arrosage des champs de courses	Interdiction de 8h à 20h
Station de lavage	Auto-limitation
Remplissage ou mise à niveau des plans d'eau	Interdiction sauf pisciculture
Autres usages professionnels non cités ci-avant	Interdiction de 8h à 20h

<b>Catégorie 2 : usages domestiques</b>	
<b>Usages des particuliers</b>	<b>Niveau 2 (Alerte)</b>
Arrosage des potagers	Auto-limitation
Arrosage des espaces verts, pelouses et jardins non potagers	Interdiction de 8h à 20h
Remplissage des piscines privées	Interdiction sauf 1ère mise en eau liée à la construction
Nettoyage des véhicules, bateaux, façades, murs, toits, terrasses...	Interdiction
Autres usages des particuliers non cités ci-avant	Interdiction

<b>Catégorie 3 : usages publics</b>	
<b>Usages des collectivités</b>	<b>Niveau 2 (Alerte)</b>
Remplissage des piscines publiques	Interdiction sauf 1ère mise en eau liée à la construction ou raison sanitaire
Arrosage des espaces verts	Interdiction de 8h à 20h
Arrosage des terrains de sports	
Arrosage des massifs de fleurs	
Nettoyage des voiries (places, trottoirs, caniveaux...)	Interdiction sauf raison sanitaire
Alimentation des fontaines publiques (par réseau)	Interdiction sauf circuit fermé
Autres usages publics non cités ci-avant	Interdiction de 8h à 20h

<b>Catégorie 4 : usages des installations classées pour la protection de l'environnement (ICPE)</b>
Les ICPE appliquent les dispositions spécifiques d'économie d'eau contenues dans les arrêtés préfectoraux qui leur ont été notifiés. Pour tous les ICPE, les usages de l'eau non strictement nécessaires au process de production (arrosages espaces verts...) sont interdits de 8 h à 20 h en période d'alerte et totalement interdits en périodes d'alerte renforcée et de crise.

Les ICPE soumises au régime de déclaration, celles autorisées ou enregistrées dont les arrêtés ne contiennent pas de disposition spécifique prévoyant les mesures proportionnées à prendre en cas de franchissement des seuils de gestion (vigilance, alerte, alerte renforcée et crise) relèvent des dispositions prévues pour la Catégorie 1 "Autres usages professionnels".

### **Article 3**

Sans préjudice des règlements d'eau en vigueur, les règles suivantes s'appliquent :

Usages de l'eau concernés	Manœuvre des ouvrages sur cours d'eau	
	Niveau 2 (Alerte)	
Gestion des ouvrages	Interdiction de toute manœuvre d'ouvrage (ouverture ou fermeture de vannage, clapet...) ayant une incidence sur la ligne d'eau ou le débit du cours d'eau	

Certaines manœuvres d'ouvrages restent autorisées si elles sont nécessaires :

- au respect de la côte légale de la retenue,
- à la protection contre les inondations des terrains riverains situés en amont,
- à la restitution à l'aval du débit entrant à l'amont et au soutien d'étiage.

Usages de l'eau concernés	Rejet dans les milieux aquatiques	
	Niveau 2 (Alerte)	
Vidange des plans d'eau	Interdite sauf autorisation pour les usages commerciaux (piscicultures déclarées)	
Travaux en rivières	Précautions maximales pour limiter les risques de perturbation du milieu. Obligation de respecter le débit réservé à l'aval des travaux.	Décalés jusqu'au retour d'un débit plus élevé, sauf dérogation accordée dans le cadre de l'autorisation délivrée par la police de l'eau.
Rejet des stations d'épuration et collecteurs pluviaux	Les délestages directs en cas de travaux sont soumis à autorisation préalable et pourront être décalés jusqu'au retour d'un débit plus élevé. Rappel : obligation de signaler immédiatement toute pollution à la DDT, service en charge de la police de l'eau.	
Rejets industriels	Les délestages directs en cas de travaux sont soumis à autorisation préalable et pourront être décalés jusqu'au retour d'un débit plus élevé.	

### Article 5

Les dispositions du présent arrêté sont applicables à compter du lendemain de la date de sa signature. Elles demeureront en vigueur tant que les prochaines observations de l'état de la ressource ne justifieront pas de mesures nouvelles. Quelle que soit la situation hydrologique constatée sur les bassins hydrographiques concernés par le présent arrêté, elles prendront fin le 31 octobre 2020.

### Article 6


L'arrêté du 16 juillet 2020 limitant provisoirement certains usages de l'eau dans le département de la Mayenne est abrogé.

### Article 7

Le secrétaire général de la préfecture de la Mayenne, la sous-préfète de l'arrondissement de Mayenne, le directeur départemental des territoires, le commandant du groupement de gendarmerie, le directeur départemental de la sécurité publique, le directeur départemental de la cohésion sociale et de la protection des populations, le directeur régional de l'environnement, de l'aménagement et du logement, les agents visés à l'article L. 172-1 du code de l'environnement, les maires des communes des territoires hydrographiques concernés sont chargés, chacun en ce qui le concerne, de l'exécution du présent arrêté qui sera affiché dans les mairies.

Le préfet

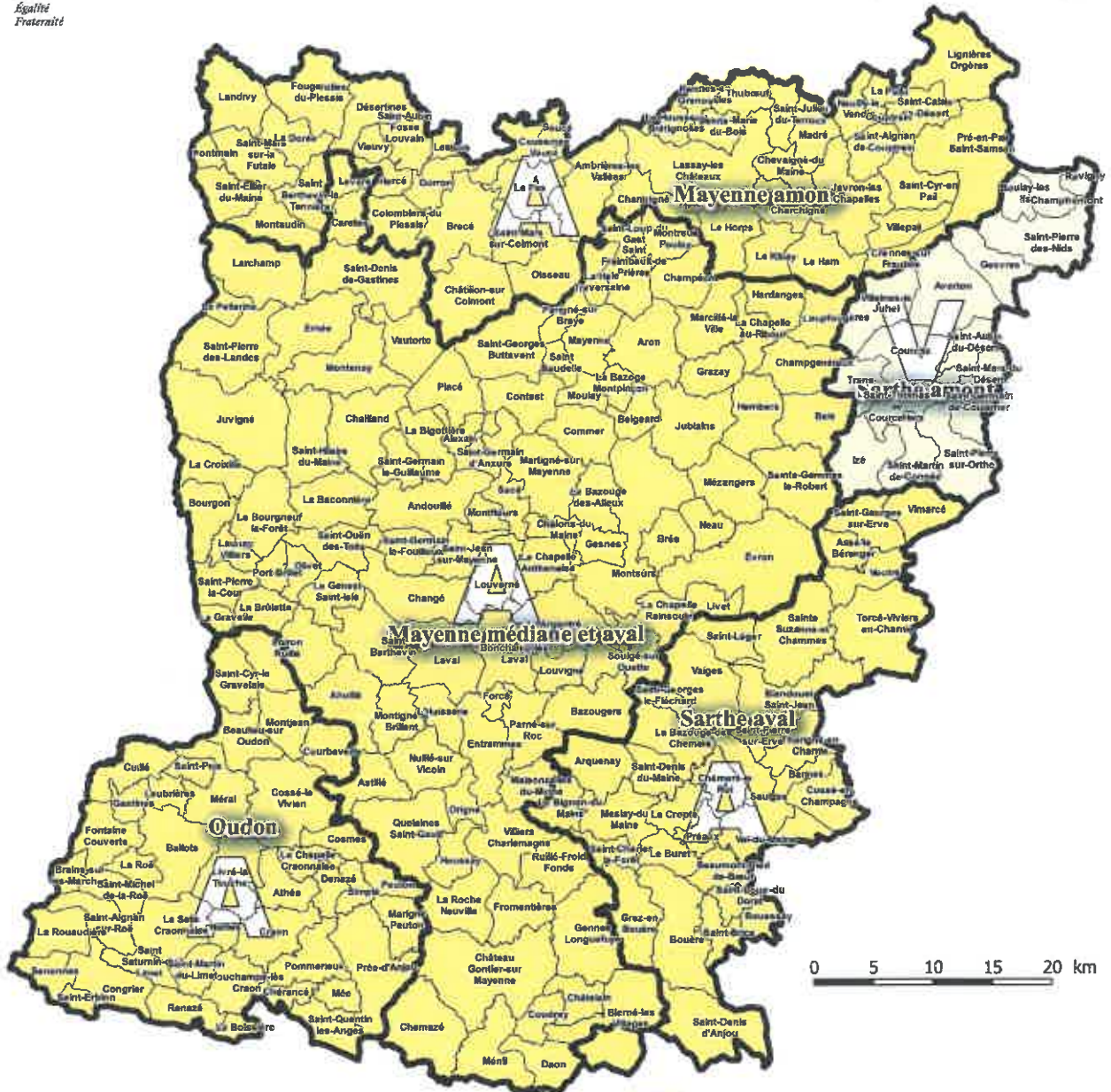
Par délégation, le directeur départemental des territoires  
par intérim

A handwritten signature in blue ink, consisting of a vertical line, a horizontal line, and a curved line that loops back to the vertical line.






# ANNEXE 1 :

## Gestion des étiages

### Restrictions d'eau



 Limite de bassin

-  Vigilance (bassin Sarthe amont)
-  Alerte (bassin Mayenne amont)
-  Alerte (bassin Mayenne médiane et aval)
-  Alerte (bassin Oudon)
-  Alerte (bassin Sarthe aval)

Sources : BDT/IGN / DDT 53

Service/Unité : SEB/EAU

Date : 21/07/2020

Direction Départementale des Territoires de la Mayenne - Cité administrative - Rue Mac Donald BP 23009 - 53063 Laval cedex 09